

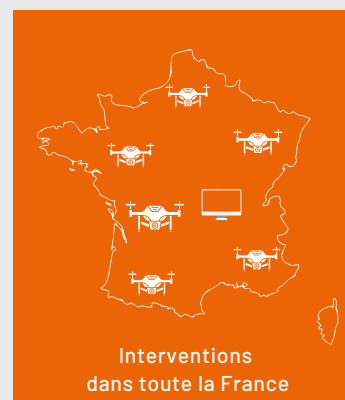
CAPTATION NUMÉRIQUE DU PATRIMOINE HISTORIQUE



QUI SOMMES-NOUS ?

Semageospatial est un bureau d'études qui effectue avec **précision** des relevés terrestres et aériens.

Grâce à la technologie du scan laser nous réalisons **un nuage de points** pour obtenir une représentation 3D du réel quelque soit la hauteur ou accès difficile.



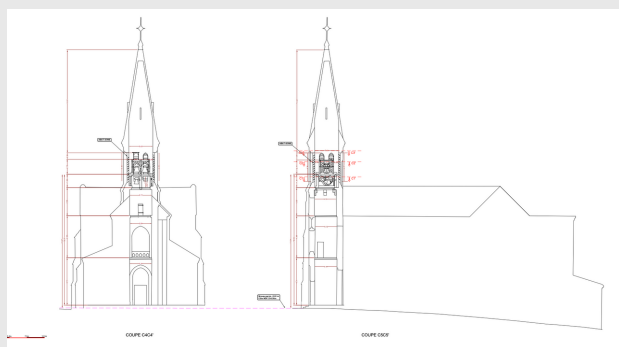
Interventions
dans toute la France

NOTRE SAVOIR FAIRE



MODÉLISATION 3D/NUAGE DE POINTS

La combinaison des relevés via drone et scanner vous offrira un rendu 3D fidèle à l'existant et facilement exploitable pour vos cotations.




RÉALISATION DE PLAN 2D

Grâce à notre savoir-faire nous réalisons des plans 2D


- plans de coupe
- plans de façade
- plans de niveau ...

intégrables dans vos logiciels CAO.



REALISATION D'ORTHOPHOTO

Les orthophotos à l'échelle vous permettent de dessiner vos plans avec précision.



NOUS CONTACTER

Professionnels du bâtiment et de la restauration, confiez vos projets à un spécialiste de la numérisation.

Semageospatial

07 88 44 19 43

04 78 43 80 29

contact@semageospatial.com

UNE ENTREPRISE DU GROUPE

PROXYRIUS

